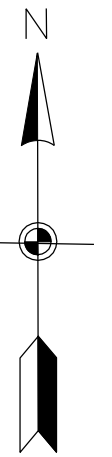






Mapa sytuacyjno-wysokościowa w skali 1 : 2 000



Objaśnienia

- | | |
|---|---|
| 6 | — numer otworu |
|  | — rzędna otworu |
| 255,4 | — granica złoża |
| ----- | — granica własności Inwestora |
| ----- | — linia przekroju geologicznego |
|  | — izolinia powierzchni terenu |
|  | — nr ewidencyjny działki |
|  | — granica obszaru górniczego "Bzionków" |
| ===== | — granica terenu górniczego "Bzionków" |
| ----- | — kierunek robót eksploatacyjnych |
| ===== | — kierunek robót udostępniających |